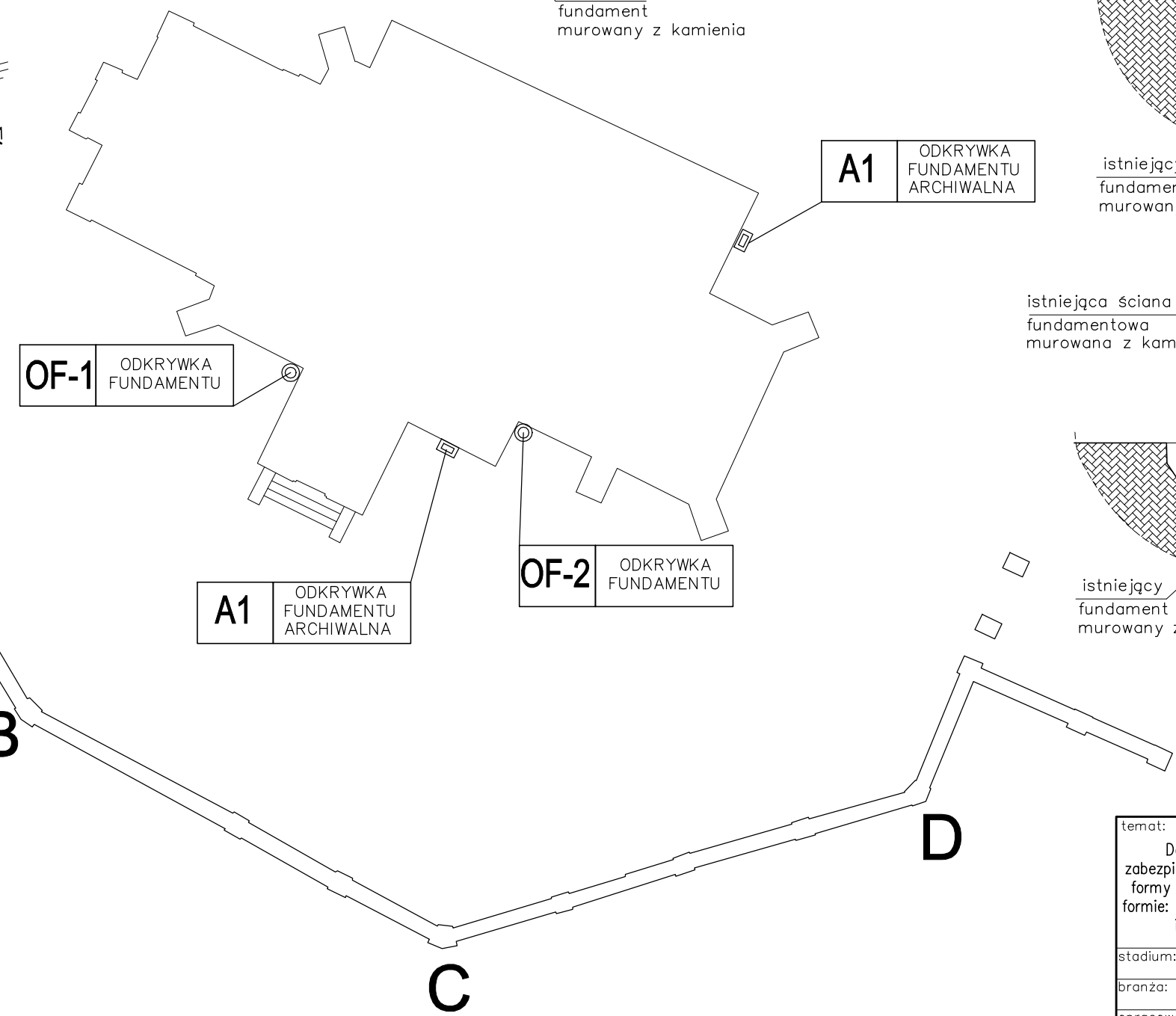
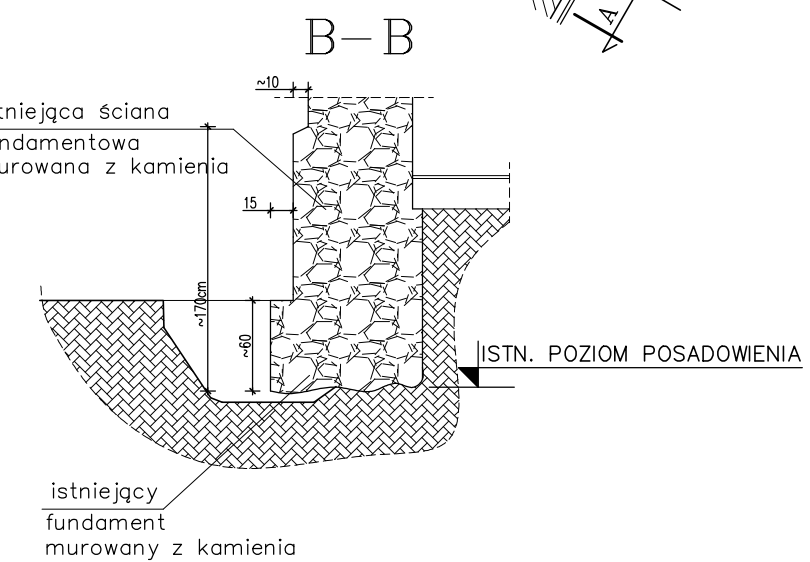
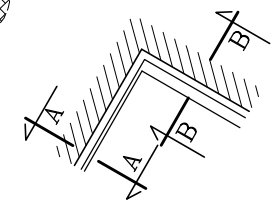
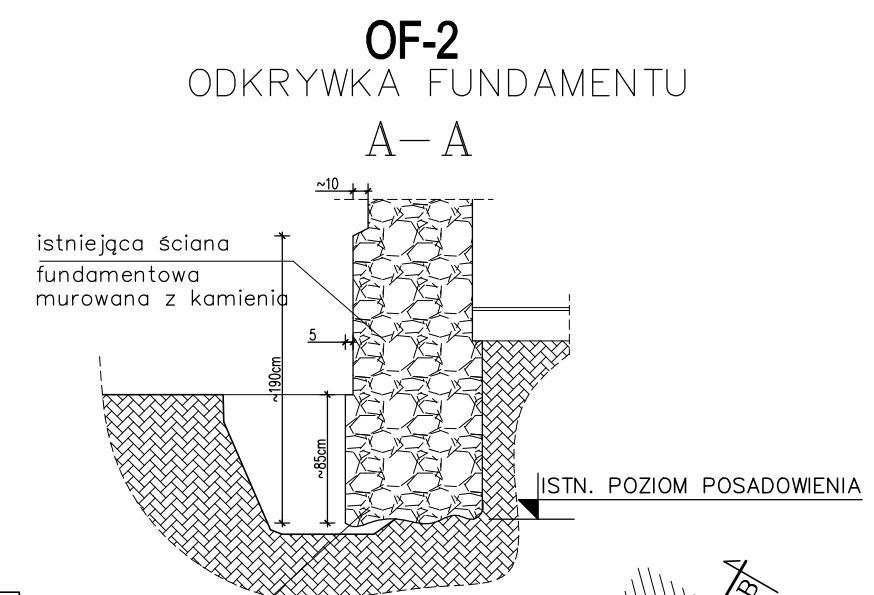
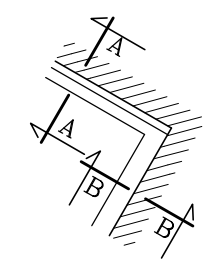
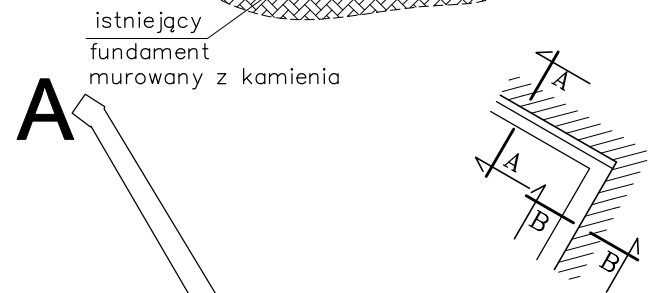
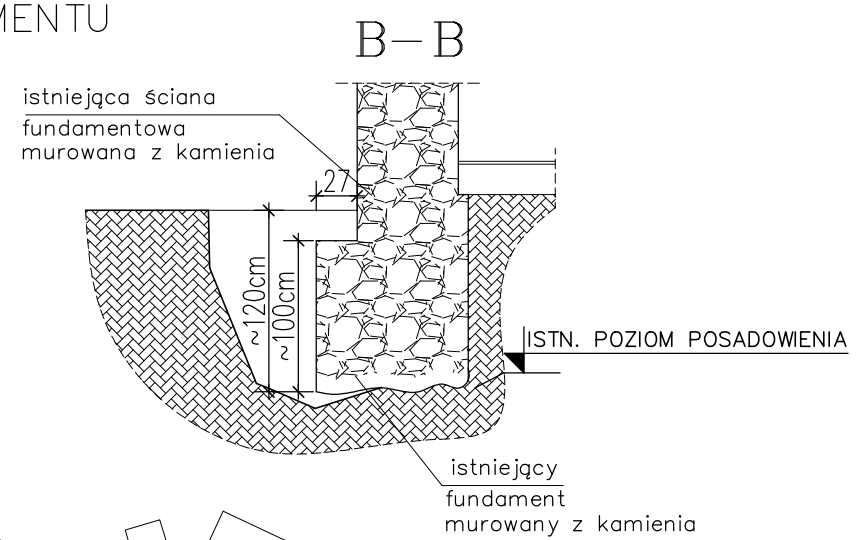
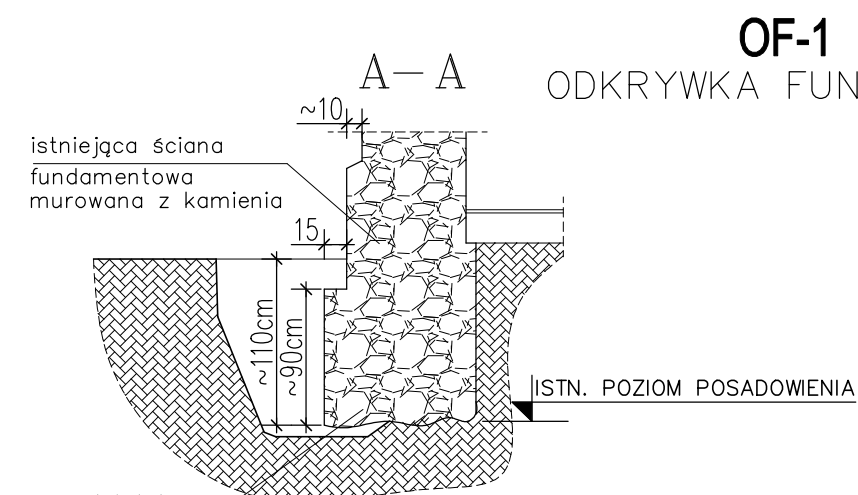


LOKALIZACJA ODKRYWEK FUNDAMENTOWYCH

skala 1:200 /1:50



OF-1 ODKRYWKA FUNDAMENTU

A1 ODKRYWKA FUNDAMENTU ARCHIWALNA

OF-2 ODKRYWKA FUNDAMENTU

A1 ODKRYWKA FUNDAMENTU ARCHIWALNA

UWAGA:
Odkrywki archiwalne zawarte są w opisie technicznym

temat: Dokumentacja techniczna sposobu zabezpieczenia i przeciwdziałania zniszczeniu formy terenu oraz znajdujących się na tej formie: budynku kościoła pw. św. Małgorzaty i jego ogrodzenia w Chybicach			
stadium: EKSPERTYZA TECHNICZNA			
branża: KONSTRUKCJA		skala: 1:200 / 1:50	data: 12/2022
opracował: mgr inż. Marcin Nosek		nr upr: SWK/0111/P00K/06	podpis:
opracował: inż. Grzegorz Gregulski		nr upr:	podpis:
rysunek: LOKALIZACJA ODKRYWEK FUNDAMENTOWYCH BUDYNEK KOŚCIOŁA		licencja: AutoCAD	nr rys.: 1.6